

ПАСПОРТ ДОСТУПНОСТИ ОБЪЕКТА СОЦИАЛЬНОЙ ИНФРАСТРУКТУРЫ

№ 1

"29" мая 2019 г.

1. Общие сведения об объекте

1.1. Вид (наименование) объекта

Государственное казенное учреждение Новосибирской области «Центр социальной поддержки населения Советского района г. Новосибирска», помещение администрации Советского района города Новосибирска

1.2. Полный почтовый адрес объекта 630090 г. Новосибирск, пр. Академика Лаврентьева, д. 14, телефон / факс 8 (383) 333-32-80, e-mail: sovetskiy@sznsk.ru

1.3. Сведения о размещении объекта: 1-ый этаж отдельно стоящее 3-этажного административного здания – 209,1 кв. м, наличие прилегающего земельного участка нет

1.4. Год постройки здания 1978, последнего капитального ремонта 2006

1.5. Дата предстоящих плановых ремонтных работ: текущего 2019 год, капитального нет

Сведения об организации, расположенной на объекте

Государственное казенное учреждение Новосибирской области «Центр социальной поддержки населения Советского района г. Новосибирска», ГКУ НСО ЦСПН Советского района г. Новосибирска

1.8. Основание для пользования объектом (оперативное управление, аренда, собственность) аренда

1.9. Вышестоящая организация (наименование): министерство труда и социального развития Новосибирской области

1.10. Адрес вышестоящей организации, другие координаты (полный почтовый адрес, телефон, e-mail) 630007, г. Новосибирск, ул. Серебренниковская, д. 6, т 8 (383) 2230994, e-mail: uszn@nso.ru

2. Характеристика деятельности организации на объекте (по обслуживанию населения)

2.1. Сфера деятельности: предоставление мер социальной поддержки населению

2.2. Категории обслуживаемого населения по возрасту: все возрастные категории

2.5. Виды услуг: предоставление мер социальной поддержки

2.6. Форма оказания услуг: на объекте

2.7. Производственная мощность: посещаемость (количество обслуживаемых в день) в среднем 250 чел., плановая вместимость 250 чел.

3. Состояние доступности объекта

3.1. Путь следования к объекту пассажирским транспортом (описать маршрут движения с использованием пассажирского транспорта) остановка "Институт ядерной физики"; авт. № 7, 8, 23, 52, 72, 107, 109, 139, 141, 716, 718; марш. такси № 7, 15, 35, 52, 62, 74, 325 наличие адаптированного пассажирского транспорта к объекту низкопольные автобусы 10 ед.

3.2. Путь к объекту от ближайшей остановки пассажирского транспорта:

3.2.1. Расстояние до объекта от остановки транспорта 180 метров

3.2.2. Время движения (пешком) 5 минут

3.2.3. Наличие выделенного от проезжей части пешеходного пути да (тротуар) / нет

3.2.4. Перекрестки: нерегулируемые; регулируемые, со звуковой сигнализацией, таймером: нет / да

3.2.5. Информация на пути следования к объекту: акустическая, тактильная, визуальная; нет / да (видно от остановки)

3.2.6. Перепады высоты на пути (съезды с тротуара): есть, нет (описать)









Их обустройство для инвалидов на коляске: да, нет (описать)


3.3 Организация доступности объекта для инвалидов – форма обслуживания

№№ п/п	Категория инвалидов (вид нарушения)	Вариант организации доступности объекта (формы обслуживания)*
1.	Все категории инвалидов и МГН	
	<i>в том числе инвалиды:</i>	
2	передвигающиеся на креслах-колясках	ДЧВ
3	с нарушениями опорно-двигательного аппарата	ДПВ
4	с нарушениями зрения	ВНД
5	с нарушениями слуха	ДУ
6	с нарушениями умственного развития	ДУ

* - указывается один из вариантов: «А», «Б», «ДУ», «ВНД»

3.4 Состояние доступности основных структурно-функциональных зон

№№ п/п	Основные структурно-функциональные зоны	Состояние доступности, в том числе для основных категорий инвалидов**	Приложение	
			№ на плане	фото
1	Территория, прилегающая к зданию (участок)	ДПИ (кроме С)	01, 02	
2	Вход (входы) в здание	ДПИ (кроме С)	03, 04, 05, 06	  
3	Путь (пути) движения внутри здания (в т.ч. пути эвакуации)	ДП-В	07, 08	 
4	Зона целевого назначения здания (целевого посещения объекта)	ДП-В	09	
5	Санитарно-гигиенические помещения	ВНД	10	

6	Система информации и связи (на всех зонах)	ДУ	05	
---	--	----	----	--

** Указывается: ДП-В - доступно полностью всем; ДП-И (К, О, С, Г, У) – доступно полностью избирательно (указать категории инвалидов); ДЧ-В - доступно частично всем; ДЧ-И (К, О, С, Г, У) – доступно частично избирательно (указать категории инвалидов); ДУ - доступно условно, ВНД - недоступно

3.5. ИТОГОВОЕ ЗАКЛЮЧЕНИЕ о состоянии доступности объекта социальной инфраструктуры: ДП-И

4. Управленческое решение:

4.1. Рекомендации по адаптации основных структурных элементов объекта:

N	Основные структурно-функциональные зоны	Рекомендации по адаптации объекта (вид работы) <***>			
		не нуждается (доступ обеспечен)	ремонт (текущий, капитальный); оснащение оборудованием	индивидуальное решение с техническими средствами реабилитации	технические решения невозможны организация альтернативных форм обслуживания
1	2	3	4	5	6
1.	Территория, прилегающая к зданию (участок)		- установить указатели - установить рельефную (тактильную) полосу перед опасным участком.		
2.	Вход (входы) в здание		- оборудовать скат с порога - установить поручни		
3.	Путь (пути) движения внутри здания, включая пути эвакуации	не нуждается (доступ обеспечен)			
4.	Зона целевого назначения здания (целевого посещения объекта)	не нуждается (доступ обеспечен)			
5.	Санитарно-гигиенические помещения		- установить кнопку вызова персонала, - установить опорные поручни - демонтировать перегородку между унитазом и умывальником - оборудовать гардероб		
6.	Система информации и связи (на всех зонах)		Приобретение технических средств адаптации: - тактильная информационная		

			мнемосхема, - тактильные знаки, пиктограммы; Стационарная индукционная петля, - указатели – пиктограммы, - Знаки, выкошенные рельефно-точечным шрифтом «Брайля». Ремонт: Установка стационарной индукционной петли - установить указатели, пиктограммы, таблички выполненные шрифтом Брайля с информацией о предоставлении услуги, в том числе об идентификации кабинетов; - справа по ходу движения установить информационную мнемосхему (тактильную схему движения).		
7.	Пути движения к объекту (от остановки транспорта)		- установить указатели - установить рельефную (тактильную) полосу перед опасным участком.		

<***> Указываются конкретные рекомендации по каждой структурно-функциональной зоне.

4.2. Период проведения работ 2019 – 2030 г. По мере выделения финансовых средств. в рамках исполнения Федеральной программы «Доступная среда».

4.3. Ожидаемый результат (по состоянию доступности) после выполнения работ по адаптации объекта ДП-В

4.4. Для принятия решения

- требуется согласование общественной организации инвалидов
- имеется заключение уполномоченной организации о состоянии доступности объекта социальной, транспортной и инженерной инфраструктуры

(Анкета / акт / обследования доступности для инвалидов и других маломобильных групп населения от 28.05.2019 г. составлена Кировской Местной Организацией Всероссийского Общества Инвалидов – Уполномоченным органом Центра Экспертизы и Сертификации

Всероссийского Общества Инвалидов «Мир доступный для всех» в соответствии с СП 59.13330.2012, на основании которой ГКУ НСО ЦСПН Кировского района г. Новосибирска разработан «План адаптации для инвалидов и других маломобильных групп населения на 2019 – 2030 г.)

5. Паспорт сформирован на основании:

Анкеты обследования объекта: № 42/2019, дата «28» мая 2019 г.

Руководитель рабочей группы

Диринга

(Должность, подпись, Ф.И.О.)



Согласовано

Представитель общественной организации инвалидов

Председатель ОО «КМО ВОИ» Колесов Е.Г.

(Должность, подпись, Ф.И.О.)

